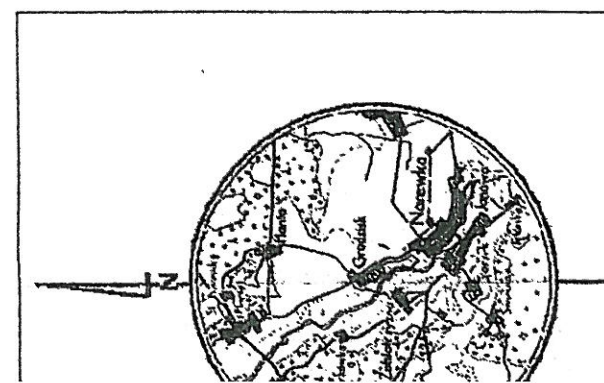
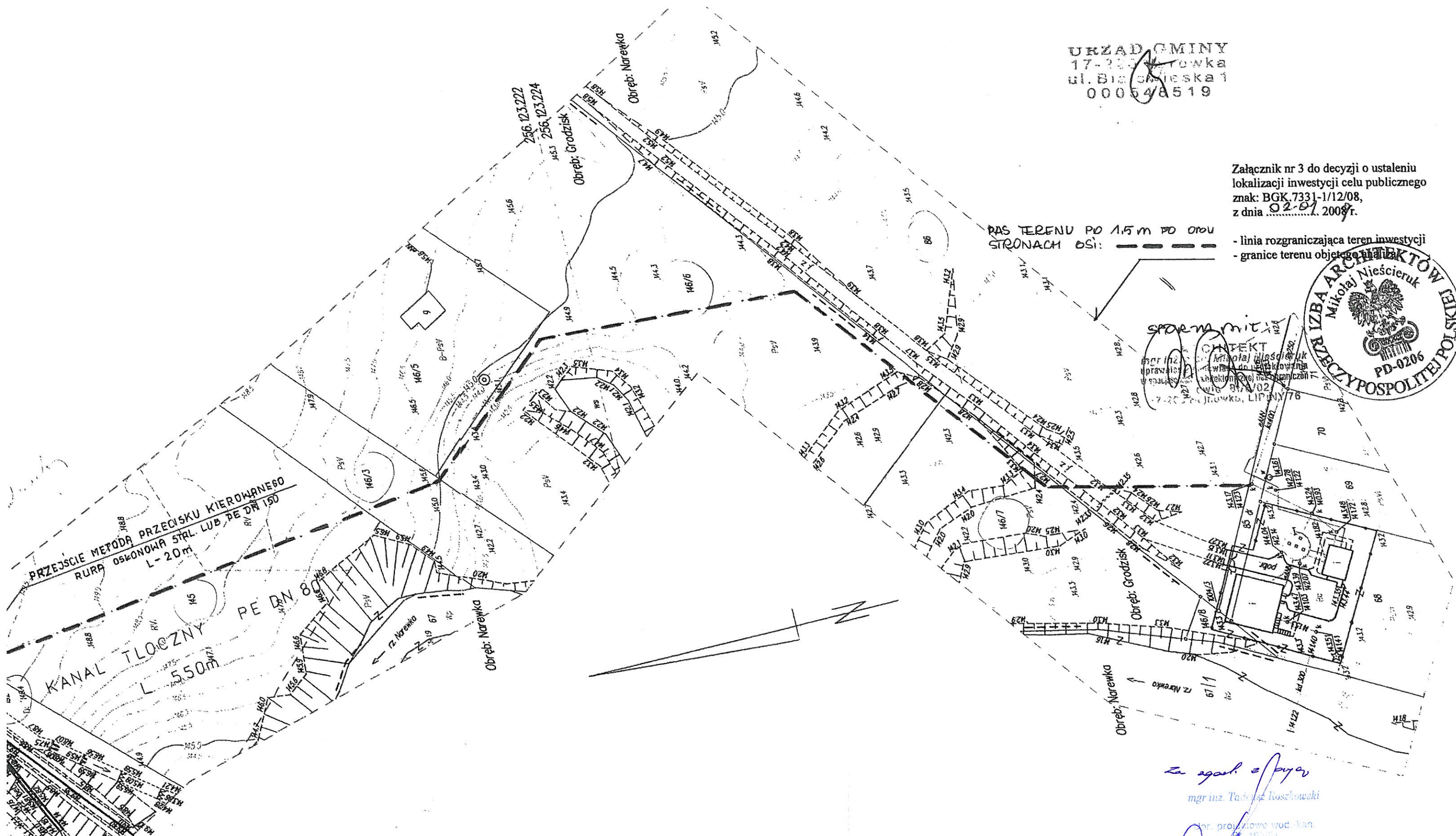


URZĄD GMINY
17-233 Jędrzejów
ul. Białostocka 1
00054/519

Załącznik nr 3 do decyzji o ustaleniu
lokalizacji inwestycji celu publicznego
znak: BGK.7331-1/12/08,
z dnia 02.01.2008r.

- linia rozgraniczająca teren inwestycji
- granice terenu objętego inwestycją



KIC ORIENTACYJNY
DŁŚCIOWA

TEODOMUS" w Białymstoku,
tary uzupełniającego z roku

Białystok, dn. 09.04.2008

OWCE
graficznej w Hajnówce

2) mapy zasadniczej
towego
108

egają wytyczeniu
wac geodezyjnych.

or
vasiluk
s. stanowisko
wzrostu

NA OBIEKCIE
S

Za zgodą z p. 108
mgr inż. Tadeusz Roszkowski
mgr. projektowe wod.-kan.
12.10.2007

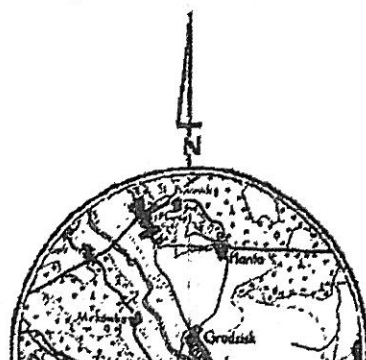
w granicach dz. PKPSA

15.04.2008r.

N12-WG4-6511-605/08

15.04.2008r.

Aut.



Obręb: Narewka

256.123.222
256.123.224
Obręb: Grodzisk

Obręb: Narewka

KANAL TŁOŻNY
L=550m
PRZECIECIE METODA
RURR
OŚCOWNIA STYL. LUB
L=220m
PRZEDSKU KIEROWNEGO
B-PSV