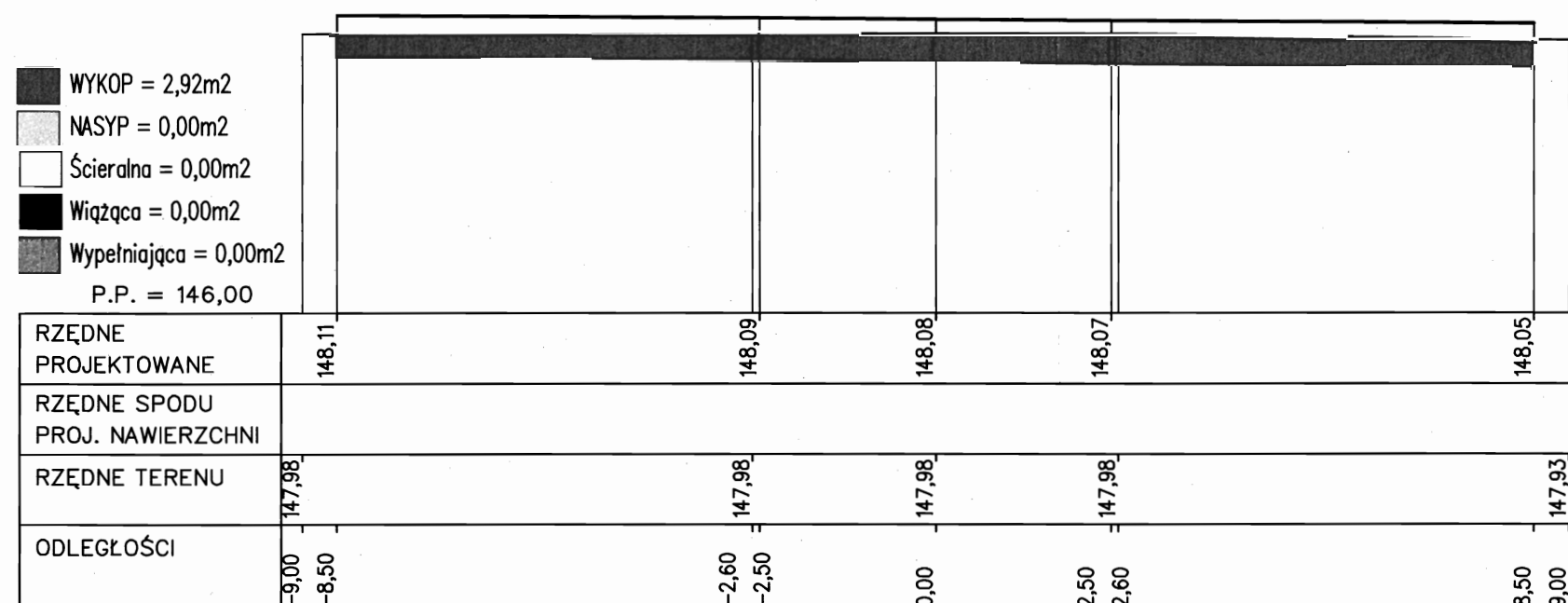


Przekroje poprzeczne - droga do w. Siemianówka skala 1:50:100

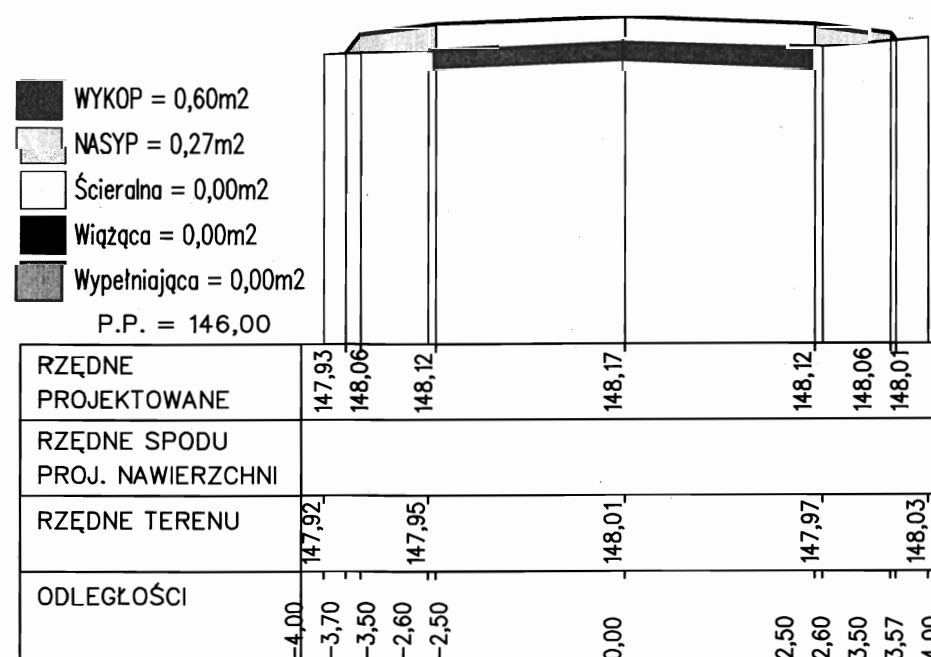
PIK. 2,50

Skala 1:50/1:100



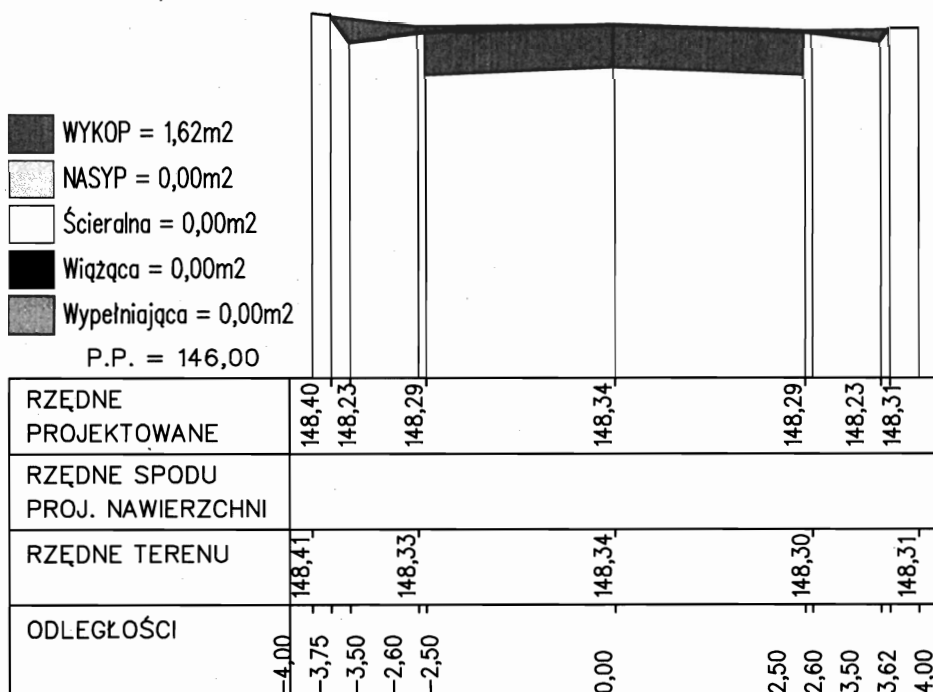
PIK. 30,00

Skala 1:50/1:100



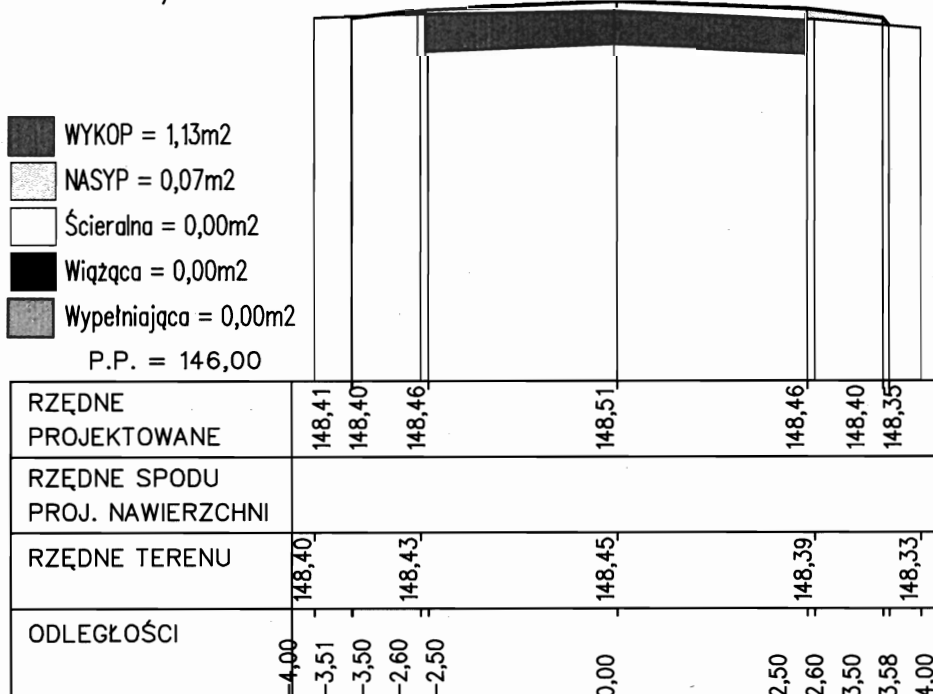
PIK. 60,00

Skale 1:50/1:100








PIK. 90,00

Skale 1:50/1:100

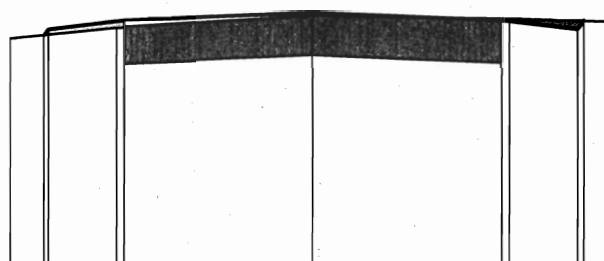


PIK. 123,30



Skale 1:50/1:100

-  WYKOP = 1,34m²
-  NASYP = 0,04m²
-  Ścieralna = 0,00m²
-  Wiążąca = 0,00m²
-  Wypełniająca = 0,00m²

P.P. = 147,00



RZĘDNE PROJEKTOWANE	148,55	148,59	148,65	148,70	148,65	148,59	148,65
RZĘDNE SPODU PROJ. NAWIERZCHNI							
RZĘDNE TERENU	148,53		148,60	148,68	148,66		148,64
ODLEGŁOŚCI	4,00	3,56	3,50	2,60	2,50	0,00	2,50

 <p>Biuro Projektów i Usług Budowlanych 17-200 Hajnówka, ul. Skarpowa 3</p>	Rys. Nr 5.2	
	Skala: 1:50:100	
Stadium: PROJEKT WYKONAWCZY		
Obiekt: Rozbudowa drogi gminnej na odcinku: Pręty - Pasieki		
Nazwa rysunku: Przekroje poprzeczne		
Projektant: mgr inż. Mirosław Iwaniuk	styczeń 2011	
Sprawdzający: inż. Andrzej Hajduk	styczeń 2011	